





Fläche zur Entwicklung einer
Streuobstwiese (Baufeld 4): ca. 490 m²
 Fläche zur Entwicklung einer
Streuobstwiese (Baufeld 3): ca. 910 m²
Gesamt: ca. 1.400 m²



Fläche zum Erhalt und Entwicklung
einer artenreichen Mähwiese
nach B-Plan (Baufeld 1.1): ca. 420 m²
 Fläche zum Erhalt und Entwicklung
einer Streuobstwiese
nach B-Plan (Baufeld 1.1): ca. 796 m²
Gesamt: ca. 1.216 m²

LEGENDE

Vegetation

-  Baum Planung
-  Baum Bestand
-  Sträucher Planung
-  Streuobstwiese


Sonstiges

-  Grundstücksgrenze
-  Umgrenzungslinie Tiefgarage

Hochbauplanung nachrichtlich übernommen.

Alle Maße und Höhen sind ca.- Angaben.
 Änderungen während der weiteren Planung und der Bauausführung bleiben vorbehalten.

Index	Datum	gezeichnet
E		
D		
C		
B		
A	30.09.22	er Ursprungsplan

Projektname:	Vorhabenbezogener Bebauungsplan "Pestalozzistraße - Hattsteiner Allee / Fritz-Born-Straße" - Stadtteil Usingen	
Planinhalt:	Anlage N 8.3 zum Durchführungsvertrag: Gesamtverortung Streuobstwiese	
Bauherr:	Projektverwaltungsgesellschaft Horn 4 mbH & Co. KG Siemensstraße 6 65779 Kelkheim (Taunus) Telefon: +49 (0)6195 / 9750 – 12 Telefax: +49 (0)6195 / 9750 – 29	Plannr.: HA-LAN-3-F-LP-005_XX-A Datum: 30.09.2022 Maßstab: M 1:500
Planverfasser:	 HKK Landschaftsarchitektur GmbH Voltstrasse 23, 60486 Frankfurt am Main Tel. + 49 (0)69 - 1 53 92 37-60 / Fax: -88 M: info@hkk-landschaftsarchitektur.de I: www.hkk-landschaftsarchitektur.de	Format: 420 x 1190 gezeichnet: jc / mk / er