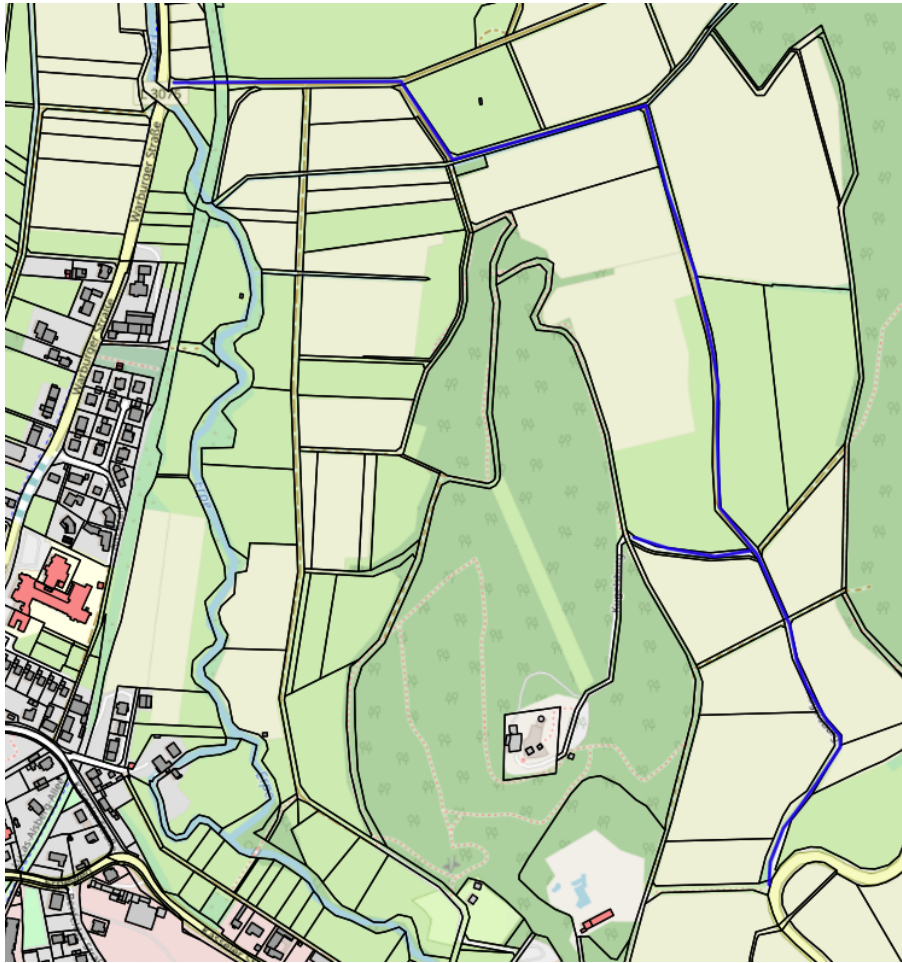


Übersicht über Feld-/Wirtschaftswegen mit teilweise starken Beschädigungen

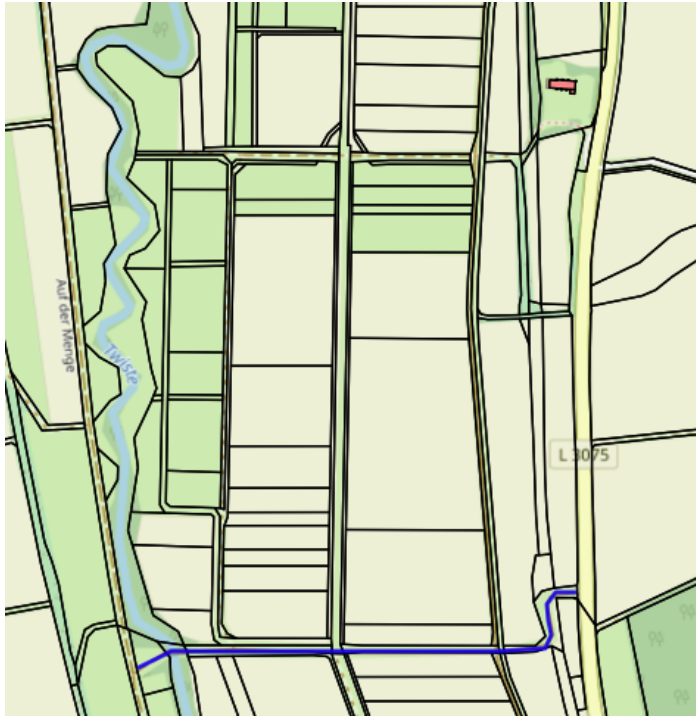
Umfahrung Kugelsberg (zwischen L 3075 u. Serpentin) sowie Zufahrt zur Burg

Weglänge: 1.650 m + 160 m (Asphalt)



Verbindung L 3075 -> Mengebrücke -> Auf der Menge

Weglänge: 490 m (Asphalt / Schotter)

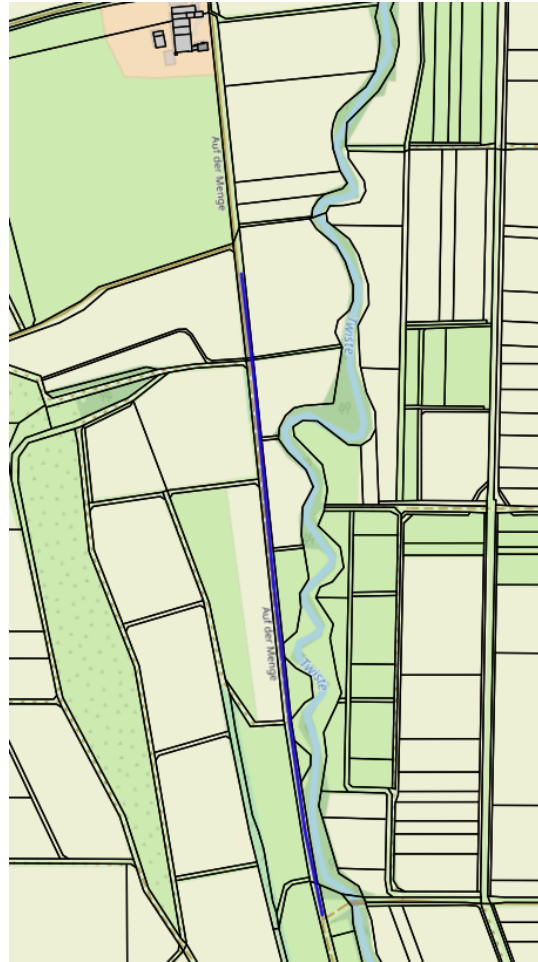
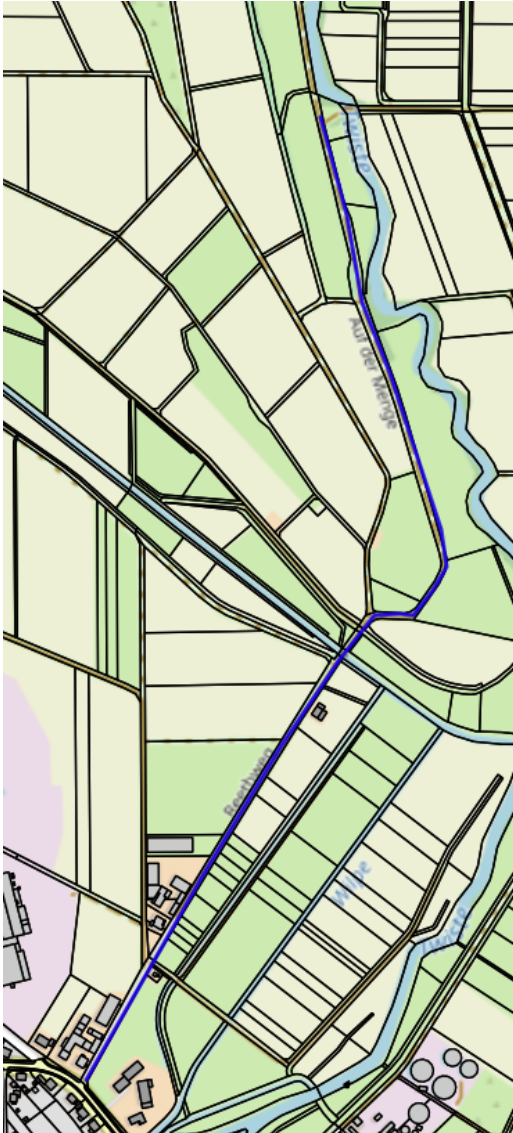


Reethweg / Mengeweg / Auf der Menge

Weglänge: 770 m (Asphalt)

+ 800 m (Schotter mit dreifacher Oberflächenbehandlung)

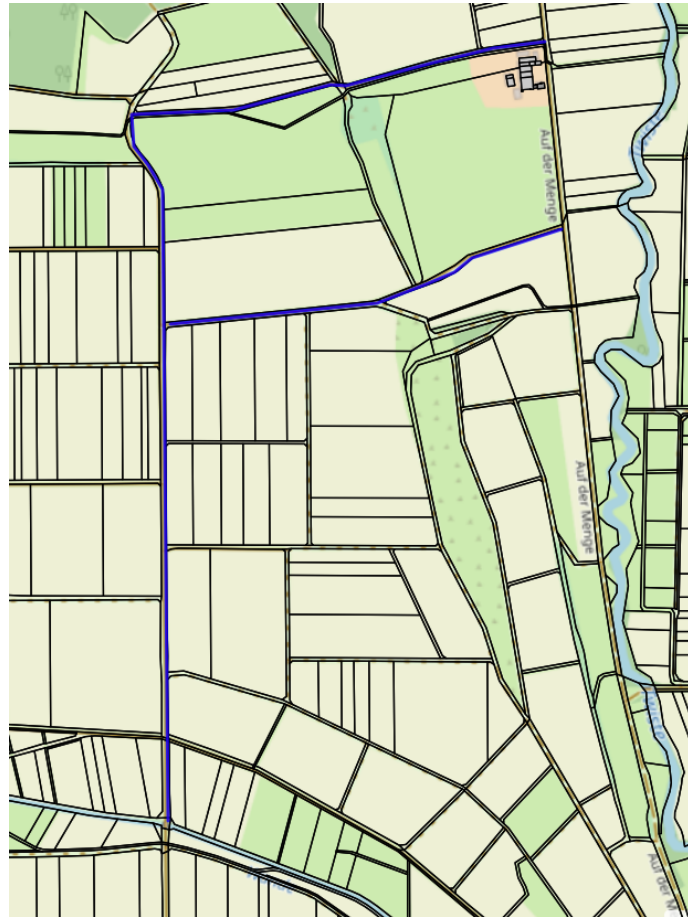
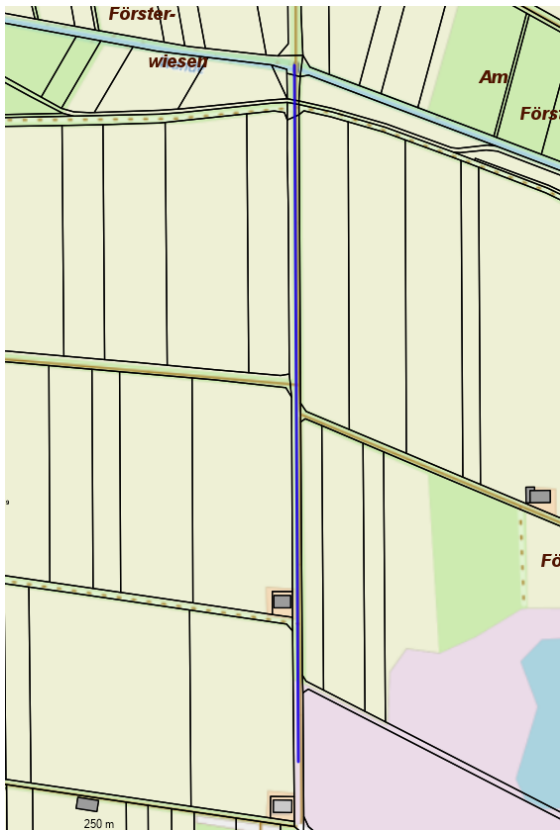
+ 810 m (Schotter)





Försterhöhe über Försterbrücke (über Wande) sowie zwei Querwege bis „Auf der Menge“

Weglänge: 2.700 m + 750 m (Asphalt)



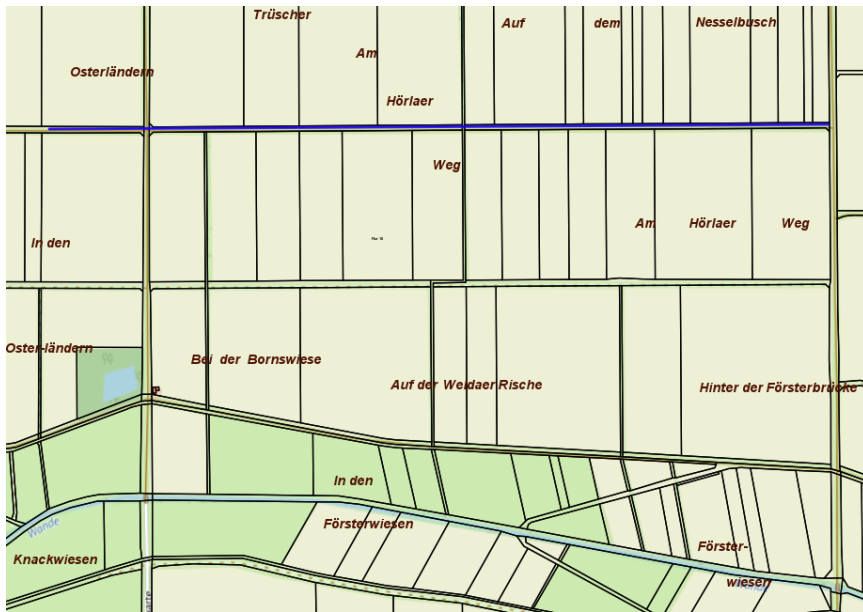


Krambühl

Weglänge: 225 m (Schotter)



Feldweg „Am Hörlaer Weg“ (in Richtung Herbsen)



Bauverwaltung, 17.06.2024