




















**Legende**

-  Bestattungswald
-  Kapersburg (Kulturgut)
-  Limes (UNESCO-Weltkulturerbe)
-  Wildkatzen - Walderlebnis - Lehrpfad
-  Eichenblatt - Lehrpfad Ober-Rosbach
-  Eichenblatt - Lehrpfad Pfaffenwiesbach
-  Keiler - Lehrpfad Ober-Rosbach
-  Rehbock - Lehrpfad Wehrheim
-  Alttier - Lehrpfad Winterstein
-  Amphibien - Lehrpfad Winterstein
-  Schinderhannespfad (nicht zertifiziert)
-  MTB - Trail Track handkääs
-  MTB - Trail Track ebbelwoi
-  MTB - Trail Befestigte Wege
-  Bodendenkmal
-  Gaststätte
-  Aussichtsturm
-  Gemeindegrenze
-  Grenze des räumlichen Geltungsbereiches des Bebauungsplanes



Planungsbüro Holger Fischer, Konrad-Adenauer-Str. 16, 35440 Linden, Tel. 06403/9537-0 Fax. 06403/9537-30

Bestandsaufnahme Bebauungsplan "Natur- und Erholungsgebiet Winterstein"  
Touristische Infrastruktur und Kulturgüter


Stand: 03 / 2019

Bearbeiter: Fischer  
CAD: Schneider

Maßstab: 1 : 25.000

in Zusammenarbeit mit:

Ingenieurbüro Meier und Weise  
Vegetation, Boden, Wasser und Landschaftsökologie



Börnweg 1  
35349 Gießen

Telefon: 0641 4955288